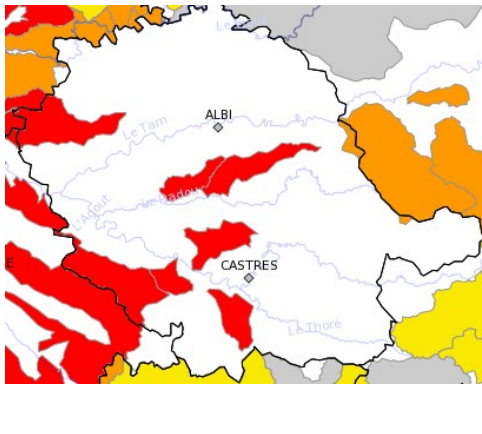


Bassin Tarn

Limitations de prélèvements :

BASSIN VERSANT*	LIMITATIONS	carte <i>Propluvia</i> (clicquable)
Agout	RAS	
Agros	Interdiction de prélever depuis le 04 juillet sauf cultures dérogatoires.	
Ardial (En Guibaud)	Restriction niveau 3 (100%) depuis le 7 Août	
Assou	Arrêt des restrictions depuis le 30/09.	
Bagas	Arrêt des restrictions depuis le 30/90	
Bernazobre	Arrêt des restrictions depuis le 09/10	
Rance	Restriction niveau 2 (50%) depuis le 18 août	
Tescou	Arrêt des restrictions depuis le 09/10	
Girou	Interdiction de prélever depuis le 28 août sauf cultures dérogatoires.	

*vous pouvez cliquer sur un bassin afin d'obtenir plus d'informations

État des lâchers pour le soutien d'étiage :

bassin versant	barrages (cours d'eau)	lâchers précédents	lâchers actuels
Bassin versant du Tarn	Saints-Peyres (Agout)	3 m ³ /s depuis le 07/09	0 depuis le 22/09
	Rassisse - Bancalié (Dadou)	0,5 m ³ /s depuis le 01/09	0 depuis le 17/09
	Cammazes (Sor)	Pas de lâcher	
	Thérondel (Tescou)	60 l/s depuis le 31/08	0 depuis le 22/09

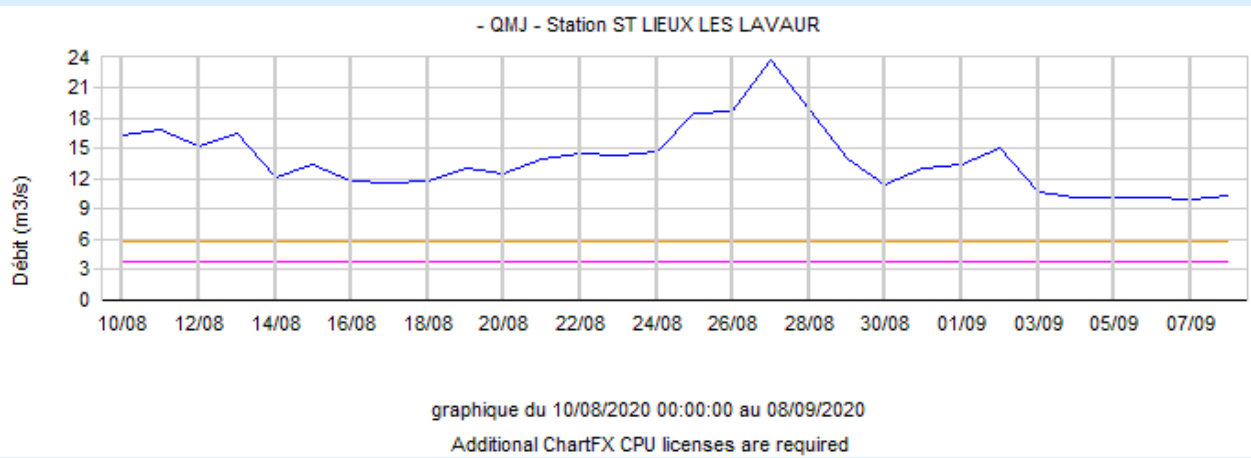
Taux de remplissage :

Cliquer ici afin de connaître les taux de remplissage
des principales réserves du département du Tarn

retour au début du document

Détail de l'hydrologique des cours d'eau et des restrictions :

Agout : les débits enregistrés ($10,4 \text{ m}^3/\text{s}$) à la station de St Lieux les-Lavaur sont supérieurs au débit seuil* (fixé à $5,8 \text{ m}^3/\text{s}$).



Ces données de débit sont issues de la DREAL Occitanie, elles sont **provisoires** et son destinées principalement à un usage **immédiat**. Nous les diffusons **à titre d'information**.

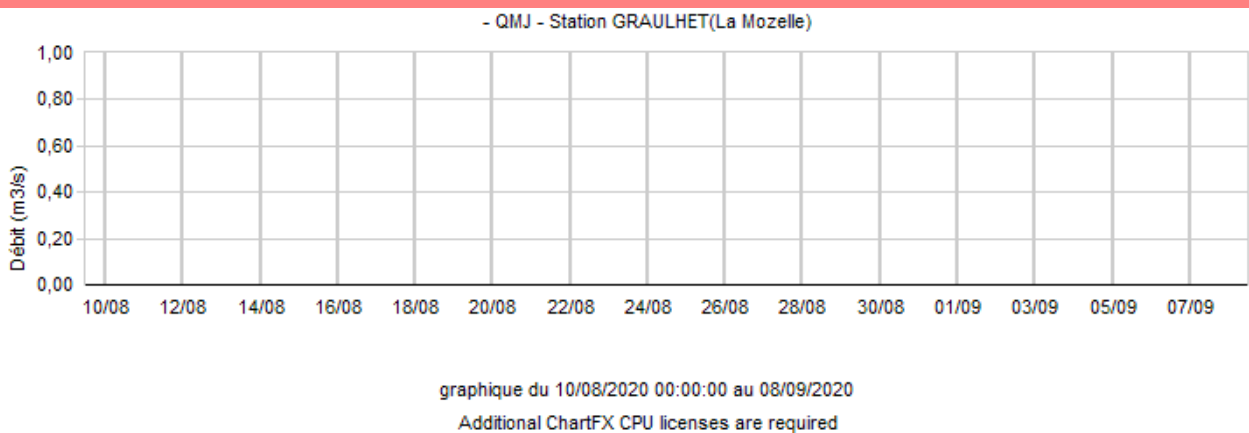
Agros : les débits enregistrés à la station de Graulhet sont de 0 l/s. En conséquence, les restrictions de niveau 3 sont maintenues.

TOUS LES PRÉLÈVEMENTS D'EAU SONT INTERDITS depuis le 04 juillet 2020.

Toutefois :

Les cultures légumières, le tabac, les cultures porte-graines (à l'exception des productions d'hybrides commerciaux de semences de maïs) et les pépinières bénéficient d'une restriction de niveau 2. Il sera fait application du tableau de tours d'eau de niveau 2 pour chacun des irrigants concernés par cette dérogation.

Ces prélèvements ne doivent pas occasionner d'assec aux abords immédiats du pompage. (*se reporter au calendrier des tours d'eau de l'Agros*)



Ces données de débit sont issues de la DREAL Occitanie, elles sont **provisoires** et sont destinées principalement à un usage **immédiat**. Nous les diffusons **à titre d'information**.

- **Ardial (En Guibaud)** : le débit mesuré par les agents de la DDT le 31 août était de 16 l/s, inférieur au débit de crise* (fixé à 20 l/s). En conséquence, des restrictions de niveau 3 ont été mises en place.

TOUS LES PRÉLÈVEMENTS D'EAU SONT INTERDITS depuis le 07 juillet 2020.

(*se reporter au calendrier des tours d'eau*)

Toutefois :

les cultures légumières, le tabac, les cultures porte-graines (à l'exception des productions d'hybrides commerciaux de semences de maïs) et les pépinières bénéficient d'une restriction de niveau 2. Il sera fait application du tableau de tours d'eau de niveau 2 pour chacun des irrigants concernés par cette dérogation.

Ces prélèvements ne doivent pas occasionner d'assec aux abords immédiats du pompage.

Les débits sont actuellement mesurés manuellement par des agents de la DDT.

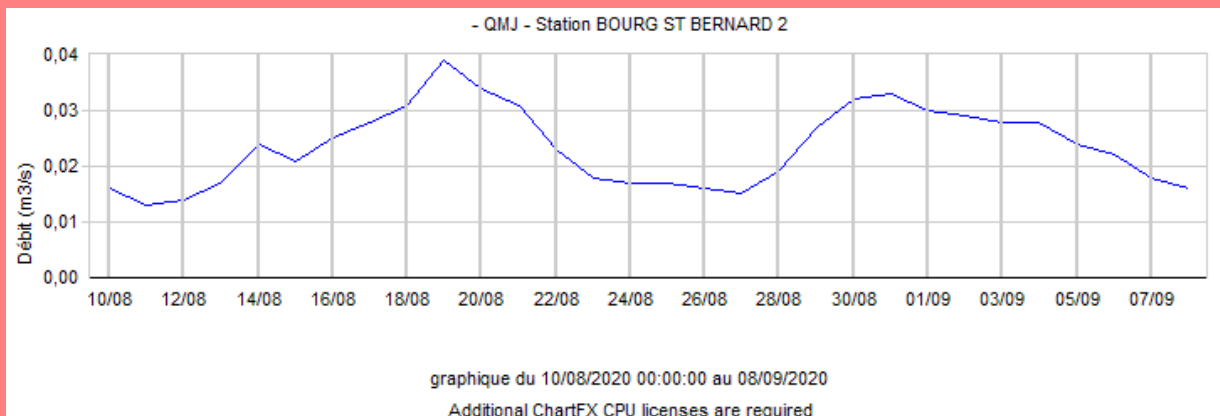
- **Dadou** : RAS

Girou : Les débits enregistrés à la station de Bourg-Saint-Bernard (16 l/s) sont inférieurs au débit de crise*. En conséquence, des restrictions de niveau 3 ont été maintenues.

TOUS LES PRELEVEMENTS D'EAU SONT INTERDITS depuis le 28 août 2020.

Toutefois :

les cultures légumières, le tabac, les cultures porte-graines (à l'exception des productions d'hybrides commerciaux de semences de maïs) et les pépinières bénéficient d'une restriction de niveau 2. Il sera fait application du tableau de tours d'eau de niveau 2 pour chacun des irrigants concernés par cette dérogation.

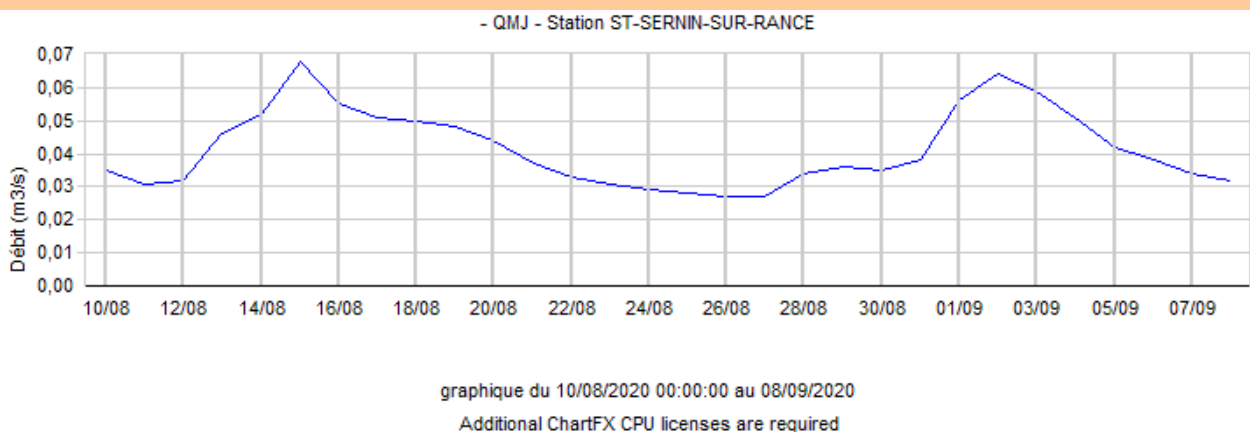


Ces données de débit sont issues de la DREAL Occitanie, elles sont **provisoires** et sont destinées principalement à un usage **immédiat**. Nous les diffusons **à titre d'information**.

Rance : les débits enregistrés à la station de St-Sernin sont de 32 l/s. En conséquence, les restrictions de niveau 2 sont maintenues.

LES PRELEVEMENTS SERONT REGIS PAR LES TOURS D'EAU DE NIVEAU 2 (équivalent à des restrictions de prélèvements de 50 %), depuis le 18 Août.

(se reporter au calendrier des tours d'eau)



Ces données de débit sont issues de la DREAL Occitanie, elles sont **provisoires** et sont destinées principalement à un usage **immédiat**. Nous les diffusons **à titre d'information**.

- **Sor** : RAS
- **Tarn** : RAS

-
- **Thoré** : RAS

État des réserves : taux de remplissage

	Bassin Tarn				
	Rassisse	Bancalié	Cammazes	Saints-Peyres	Thérondel
7 Sept 2020	43 %	81 %	58 %	30 %	34 %
5 Oct 2020	41 %	72 %	58 %	20 %	28 %

*Lexique

- **DOE (Débit Objectif d'Étiage)** : valeur de débit mesuré sur un point nodal :
 - au-dessus de laquelle sont assurés la coexistence normale de tous les usages et le bon fonctionnement du milieu aquatique ;
 - qui doit en conséquence être garanti chaque année pendant l'étiage, avec les tolérances définies ci dessous :
 - Le DOE est respecté pour l'étiage d'une année si, pendant cet étiage, le plus faible débit moyen de 10 jours consécutifs (VCN 10) n'a pas été inférieur à 80 % du DOE (VCN 10 >0,8 DOE).

Le DOE ainsi défini doit être respecté statistiquement 8 années sur 10.

→ **DOC (Débit Objectif Complémentaire)** : équivalent à un DOE sur les stations de suivi complémentaires des points nodaux

→ **débit seuil** : équivalent à un DOE sur certains petits bassins versants

- **QA (Débit d'Alerte)** : c'est le premier seuil d'alerte, à partir duquel sont prises les premières mesures de restriction ; il est défini en général comme étant égal à 80 % du DOE.
- **QAR (Débit d'Alerte Renforcé)** : il s'agit du seuil de renforcement des mesures de restriction. Le débit d'alerte renforcé peut correspondre au tiers inférieur entre le DOE et le DCR [$DCR + 1/3 (DOE - DCR)$] ou être différent afin d'assurer la cohérence des seuils et des mesures prises de l'amont à l'aval de l'axe et garantir un écart suffisant entre les seuils d'un même point.
- **DCR (Débit de Crise)** : C'est le débit de référence au-dessous duquel seuls les exigences de la santé, de la salubrité publique, de la sécurité civile, de l'alimentation en eau potable et les besoins des milieux naturels peuvent être satisfaits.



Valentin Pujol et Anne-Charlotte Pommier-Petit

avec le soutien financier de l'Agence de l'Eau Adour-Garonne et du compte d'affectation spéciale "Développement agricole et rural"



Avec la contribution financière du compte d'affectation spéciale «développement agricole et rural»